



ROADBOOK

5º RALLYSPRINT PEÑAMAYOR.



PATROCINADORES.



Ayuntamiento de Laviana

PRINCIPADO DE ASTURIAS



Ayuntamiento de Bimenes

PRINCIPADO DE ASTURIAS



**AYUNTAMIENTO
SAN MARTÍN DEL REY AURELIO**



GONZALEZ ORVIZ MOTOR, S.L.U.

Pola de Laviana.



COPAS PARTICIPANTES



COLABORADORES.



NALÓN AUTO SPORT.





ANEXO 5RA AVISOS GPS



SOS

 +  3 seg.

Solicitud de atención médica inmediata o vehículo que impide totalmente el paso de otros participantes.




OK ?

Desde dirección de carrera se solicita confirmación del estado actual de los participantes.




Pulsar el botón verde para indicar que no se requiere atención médica y el vehículo no obstaculiza el paso de otros participantes.



+  3 seg. Solicitud de SOS.



Precaución

 3 seg.


Vehículo parado.

 *Muy atento, a la mínima duda de peligro reduce la velocidad.*



Bandera Roja (Red Flag)

Participante neutralizado.

 *Reduce la velocidad de forma inmediata a menos de 80 Km/h y sigue indicaciones de los Comisarios de Ruta. Prohibido adelantar.*



Pulsar botón ESC para confirmar bandera electrónica.



Modelo Spica II

Las funciones del botón negro las realiza el botón verde.



Modelo Stella III

Las funciones del botón negro las realiza el botón verde, excepto el SOS:

SOS  +  3 seg.



- Este Libro de Ruta ha sido confeccionado durante los meses de mayo y junio, y corregido durante el mes de agosto del 2025 (última corrección 18/8/2025).

Cualquier modificación será publicada en un complemento, sin que los organizadores sean responsables de eventuales variaciones en la señalización.

- En la confección del Libro de Ruta se ha puesto especial atención en facilitar su uso e interpretación. En este sentido, se ha prescindido de toda información que se ha considerado "superficial" o "poco relevante".
- La nomenclatura oficial de las carreteras se ha considerado un elemento de ayuda importante en este Libro de Ruta. Se encontrará siempre anotada dentro de la columna "INFORMACIÓN", en su parte superior.
- Por estas razones, sólo se hacen constar los cruces necesarios junto con otras informaciones de interés (gasolineras, hitos kilométricos de verificación del recorrido, etc.). De acuerdo con este criterio, cuando estemos circulando por una vía se seguirá circulando por la misma hasta que no se indique un cambio de vía y/o dirección.
- Este Libro de Ruta ha sido cuidadosamente elaborado por parte de Nalón Auto Sport, se agradecerá cualquier tipo de sugerencia o mejora de cara a un futuro.



SIGNOS EMPLEADOS:

Signs and interpretations / Signos e interpretación

	Ambulance / ICU mobile Ambulancia / UCI móvil		Direction the Rally Dirección del Rally
	Crane / Towing Grúa / Remolque		Check point / Measuring point Punto de control / Punto de medida
	Fire detachment Bomberos		Over / Under bridge Sobre / Bajo un puente
	Safety Car «R» Coche de Seguridad «R»		Crossing and change of road A minor road / A major road Cruce y cambio de carretera A inferior orden / A superior orden
	Notice Radio post / Transmitter Preaviso de puesto de Radio / Emisora		Gravel road Camino de tierra
	Radio post / Transmitter Puesto de Radio / Emisora		Slope Rasante
	Special Zone # Zona de montaje Especial #		Attention, Care Atención, Precaución
	Police Policía / Guardia Civil		Building, House Edificio, Casa
	Aid station / Sanitary post Puesto de socorro		Church / Hórreo Iglesia / Hórreo
	Helipoint Helipuerto		Waste container Contenedor de residuos
	GPS position Posicionamiento GPS		Bus Stop Parada de autobús
	Notice Time Control Preaviso de Control Horario		Help references Referencias de ayuda
	Time Control post Puesto de Control Horario		Power lines Tendido eléctrico
	Stage Start post Puesto de Salida Tramo Cronometrado		Motorway / Highway Autopista / Autovía
	Stage Finish post Puesto de Llegada Tramo Cronometrado		Milestone Hito kilométrico
	STOP Control post Puesto de Control STOP		Locality entrance Indicador entrada a población
	Pass Control Control de paso		Direction to follow Dirección a seguir
	End Control zone Fin de zona de Control		Wrong direction Dirección equivocada
	Refuel Area Zona de repostaje		Not a sight (easily) No visible (fácilmente)
	Tyre marking / Tyre mark checking Marcado/Verificación de neumáticos		Two way competitors traffic Tráfico del Rally en ambos sentidos
	Entry/Exit Service Park Entrada/Salida Zona de Asistencia		
	Petrol Station / Authorized refueling Estación de Servicio/Autorizado repostar		
	Traffic Lights Semáforo		



PROGRAMA HORARIO.

HORA.	ACTIVIDAD.	EMPLAZAMIENTO.
Lunes 28 de Julio del 2025.		
14:00	Publicación Reglamento Particular.	www.nalonautosport.com Plataforma Sportity-Fapa. (ASRSPRINT25)
Miércoles 30 de Julio del 2025.		
12:00	Apertura de Inscripciones.	www.fapaonline.es Plataforma Sportity-Fapa. (ASRSPRINT25)
Miércoles 30 de Julio del 2025.		
20:00	Publicación del RoadBook.	www.nalonautosport.com Plataforma Sportity-Fapa. (ASRSPRINT25)
Miércoles 20 de Agosto del 2025.		
20:00	Cierre de Inscripciones.	www.nalonautosport.com
Miércoles 27 de Agosto del 2025.		
20:00	Publicación Lista de Inscritos Oficial.	www.nalonautosport.com Plataforma Sportity-Fapa. (ASRSPRINT25)
Viernes 29 de Agosto del 2025.		
16:00-21:00	Apertura Dirección de Carrera del Rallysprint.	Sala adecuada en "Casa la Cultura" (Bimenes)
16:00	1ª Reunión Colegio Comisarios Deportivos.	Sala adecuada en "Casa la Cultura" (Bimenes)
16:00-18:30	Recogida de Documentación.	Bar "La Sindical". Al Lado del Ayuntamiento Bimenes.
16:15-19:15	Verificaciones Técnicas Preliminares.	Zona del Ayuntamiento de Bimenes
19:30	Hora Límite Ent. a Parque de Salida Protocolaria.	Ctra. S. Julián de Bimenes.
20:00	Ceremonia Salida Protocolaria.	Ctra. S. Julián de Bimenes.
21:00	Publicación Lista Oficial Autorizados.	Zona Salida Protocolaria (Ctra S. Julián) Cruce a la altura de la Iglesia. Plataforma Sportity-Fapa. (ASRSPRINT25)
Sábado 30 de Agosto del 2025.		
8:30-19:15	Apertura Dirección de Carrera del Rallysprint.	Centro de Innovación y Desarrollo Alto Nalón.(Cidán) C/Joaquín Iglesias s/n - Laviana. (Junto Policía local)
8:30	Los Comisarios Deportivos, están en constante reunión desde la formación del colegio de Deportivos.	Centro de Innovación y Desarrollo Alto Nalón.(Cidán) C/Joaquín Iglesias s/n - Laviana. (Junto Policía local)
9:00	Cierre de Carretera.	Ctra. AS 338 - AS 382 - SM 7 - SM 5
1ª Sección.		
9:18	Entrega de Carnet de Ruta del Tramo 1º Participante.	Recogido en CH 0 (Salida del Parque de Asistencias).
9:33	Salida 1er Participante Asistencia. (CH-0)	Parque Asistencia Laviana.
9:57	Llegada Máx. 1º Participante al (CH-1)	Ctra AS 338 (antes del Campo Fútbol El Corvero).
9:57	Salida del CH1 al (TC 1)	Ctra AS 338 (antes del Campo Fútbol El Corvero).
10:00	Salida 1er Participante del Rallysprint. (TC 1)	Ctra AS 338 (Campo Fútbol El Corvero).
10:27	Entrada 1er Participante al Reagrupamiento. (1A)	Parque El Florian Sotroñdio.
2ª Sección.		
11:02	Salida 1er Participante Reagrupamiento. 35' (1B)	Parque El Florian Sotroñdio.
11:18	Entrada 1er participante Asistencia. (1C)	Parque Asistencia Pola de Laviana.
12:03	Entrega de Carnet de Ruta del Tramo 1º Participante.	Recogido en CH 1D (Salida del Parque de Asistencias).
12:18	Salida 1er Participante Asistencia. 1 Hora (1D)	Parque Asistencia Laviana.
12:42	Llegada Máx. 1º Participante al (CH2)	Ctra AS 338 (antes del Campo Fútbol El Corvero).
12:42	Salida del CH2 al (TC-2)	Ctra AS 338 (antes del Campo Fútbol El Corvero).
12:45	Salida 1er Participante del Rallysprint. (TC 2)	Ctra AS 338 (Campo Fútbol El Corvero).
13:12	Entrada 1er Participante al Reagrupamiento. (2A)	Parque El Florian Sotroñdio.
3ª Sección.		
13:47	Salida 1er Participante Reagrupamiento. 35' (2B)	Parque El Florian Sotroñdio.
14:03	Entrada 1er participante Asistencia. (2C)	Parque Asistencia Pola de Laviana.
14:48	Entrega de Carnet de Ruta del Tramo 1º Participante.	Recogido en CH 2D (Salida del Parque de Asistencias).
15:03	Salida 1er Participante Asistencia. 1 Hora (2D)	Parque Asistencia Pola de Laviana.
15:27	Llegada Máx. 1º Participante al (CH3)	Ctra AS 338 (antes del Campo Fútbol El Corvero).
15:27	Salida del CH3 al (TC 3)	Ctra AS 338 (antes del Campo Fútbol El Corvero).
15:30	Salida 1er Participante del Rallysprint. (TC 3)	Ctra AS 338 (Campo Fútbol El Corvero).
16:02	Fin de Rallysprint . Pola de Laviana (3A)	Plaza del Ayuntamiento de Laviana.
17:42	Verificaciones Técnicas Finales.	González Orviz Motor. Poig. El Sutu - Laviana Tablón Sportity-Fapa. (ASRSPRINT25)
17:42	Publicación Clasificación Provisional.	Web: nalonautosport.com y Tablones Físicos. Tablón Sportity-Fapa. (ASRSPRINT25)
18:12	Publicación Clasificación Final.	Web: nalonautosport.com y Tablones Físicos.
18:57	Entrega de Trofeos.	Ayuntamiento Pola de Laviana.

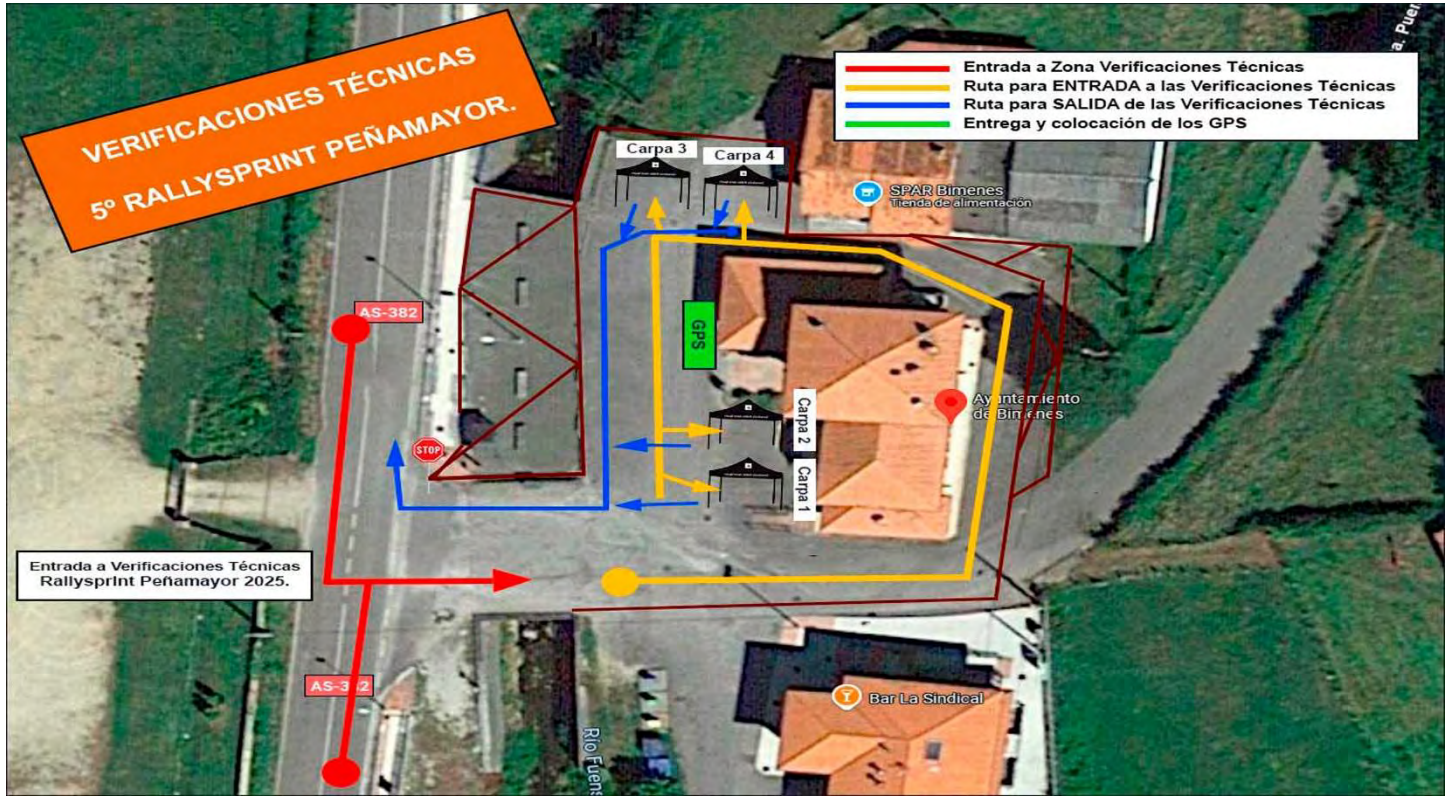


**ZONA DE
VERIFICACIONES
Y
PARQUE CERRADO
DE SALIDA
PROTOCOLARIA.**



PLANO ZONA VERIFICACIONES Y PRE-PARQUE CERRADO SALIDA PROTOCOLARIA:

ZONA ENTRADA A VERIFICACIONES BIMENES:



ZONA PARQUE CERRADO PRE-SALIDA PROTOCOLARIA:





MAPA CEREMONIA DE SALIDA PROTOCOLARIA.

CEREMONIA

DE

SALIDA

PROTOCOLARIA.



ENTRADA A LA ZONA SALIDA PROTOCOLARIA.



ZONA SALIDA PROTOCOLARIA.





PARQUE CERRADO. Ceremonia Presalida Bimenes.	PARQUE ASISTENCIA. (Pola de Laviana)	Distancia. 18,64 Km	Tiempo.	Promedio.
--	--	-------------------------------	---------	-----------

DISTANCIA.		DIRECCIÓN.	INFORMACIÓN.	Km Regresivo
TOTAL.	PARCIAL.			
00,00	00,00		<p>Ctra. S. Julián de Bimenes AS 382</p> <p>Salida parque Cerrado Hacia Salida Protocolaria.</p> <p>X CALLE S. JULIÁN.</p>	18,64
00,06	00,06		<p>Ctra. S. Julián de Bimenes AS 382</p> <p>Salida Zona Protocolaria X AS 382</p>	18,58
00,64	00,58		<p>AS 382 X AS 119</p> <p>Dirección El Entrego.</p>	18,00
01,77	01,13		<p>AS 119 X AS 119</p> <p>Dirección El Entrego.</p>	16,87
02,33	00,56		<p>AS 119 X AS 119</p> <p>Dirección El Entrego.</p>	16,31



PARQUE CERRADO. Ceremonia Presalida Bimenes.	PARQUE ASISTENCIA. (Pola de Laviana)	Distancia. 18,64 Km	Tiempo.	Promedio.
--	--	-------------------------------	---------	-----------

DISTANCIA.		DIRECCIÓN.	INFORMACIÓN.	Km Regresivo
TOTAL.	PARCIAL.			
02,64	00,31		<p>43°20'32,3" N 5°34'55,7" W</p> <p>AS 119 X AS 119</p> <p>Dirección El Entrego.</p>	16,00
10,71	08,07		<p>43°17'07,1" N 5°34'22,5" W</p> <p>AS 119 X AS 117</p> <p>Dirección Pola de Laviana.</p>	07,93
17,50	06,79		<p>43°14'58,9" N 5°34'06,8" W</p> <p>AS 117 X Laviana Norte</p> <p>Salida P. Laviana Norte.</p>	01,14
17,74	00,24		<p>43°14'57,9" N 5°34'07,0" W</p> <p>Ctra. Local Laviana.</p> <p>Ctra. Carrio Dirección Laviana Norte.</p>	00,90
				<p>AVIA.</p> <p>ÚNICA GASOLINERA AUTORIZADA PARA REPOSTAJE DE PARTICIPANTES.</p>



PARQUE CERRADO. Ceremonia Presalida Bimenes.	PARQUE ASISTENCIA. (Pola de Laviana)	Distancia. 18,64 Km	Tiempo.	Promedio.
--	--	-------------------------------	---------	-----------

DISTANCIA.		DIRECCIÓN.	INFORMACIÓN.	Km Regresivo
TOTAL.	PARCIAL.			
17,94	00,20		<p>43°15'00,3" N 5°33'58,0" W</p> <p>Ctra. Carriño X C/ Pelayo. Dirección C/ Pelayo.</p>	00,70
18,49	00,55	<p>PARQUE LAVIANA</p>	<p>43°15'00,3" N 5°33'58,0" W</p> <p>C/ Pelayo X C/ Alfonso Camín. Dirección Alfonso Camín.</p>	00,55
18,64	00,15		<p>43°15'00,3" N 5°33'58,0" W</p> <p>C/ Alfonso Camín X Asistencias.</p> <p>ENTRADA A ASISTENCIAS. APARCAMIENTO ARTURO LEÓN.</p>	00,00

**FIN POR HOY VIERNES.
MAÑANA MUCHA SUERTE A TODOS.**



1ª

SECCIÓN.



PLANO DE LA ASISTENCIA.





Rallysprint Peñamayor.

Escudería Nalón Auto Sport.

Sección	CH - 0	CH - 1	Distancia	Tiempo	Promedio	Sector
1	PARQUE ASISTENCIA.	TC-1 GONZALEZ ORVIZ.	12,20 Km	20'	36,60 Km/h	1

DISTANCIA.		DIRECCIÓN.	INFORMACIÓN.	Km Regresivo
TOTAL.	PARCIAL.			
00,00	00,00	<p>1</p>	<p>43°14'47,8" N 5°33'57,9" W</p> <p>SALIDA C.H. ASISTENCIA</p> <p>CH - 0</p> <p>Salida de Asistencia.</p>	12,20
00,01	00,01	<p>2</p>	<p>43°14'47,8" N 5°33'57,9" W</p> <p>PARQUE ASISTENCIA.</p> <p>SEGUIR RECTO.</p>	12,19
00,03	00,02	<p>3</p> <p>SALIDA CH-0 DESDE PARQUE ASISTENCIA.</p>	<p>43°14'49,2" N 5°33'57,7" W</p> <p>CH-0 X ARTURO LEÓN.</p> <p>GIRAR DIRECCIÓN AVDA. ARTURO LEON.</p>	12,17
00,09	00,06	<p>4</p>	<p>43°14'49,2" N 5°33'55,1" W</p> <p>Avda ARTURO LEÓN X C/ Pelayo.</p> <p>GIRAR DIRECCIÓN C/ PELAYO.</p>	12,11
00,44	00,35	<p>5</p>	<p>43°15'00,1" N 5°33'57,8" W</p> <p>C/ PELAYO X Ctra. CARRIO.</p> <p>GIRAR DIRECCIÓN Ctra. CARRIO.</p>	11,76



Rallysprint Peñamayor.

Escudería Nalón Auto Sport.

Sección	CH - 0	CH - 1	Distancia	Tiempo	Promedio	Sector
1	PARQUE ASISTENCIA.	TC-1 GONZALRZ ORVIZ.	12,20 Km	20'	36,60 Km/h	1

DISTANCIA.		DIRECCIÓN.	INFORMACIÓN.	Km Regresivo
TOTAL.	PARCIAL.			
00,62	00,18		<p>43°14'59,3" N 5°34'04,4" W</p> <p>Ctra. CARRIO X AS 117.</p> <p>GIRAR DIRECCIÓN LANGREO-OVIEDO.</p>	11,58
07,32	06,70		<p>43°17'00.3" N 5°37'19.9" W</p> <p>AS 117 X SM 5.</p> <p>Salir dirección Sotroñdo/Carrocera por ctra. SM 5.</p>	04,88
07,49	00,17		<p>43°17'04.8" N 5°37'23.1" W</p> <p>AS 117 X SM 5.</p> <p>Seguir dirección Sotroñdo/Carrocera por ctra. SM 5.</p>	04,71
07,58	00,09		<p>43°17'05,8" N 5°37'19,4" W</p> <p>X SM 5.</p> <p>Seguir dirección Carrocera por ctra. SM 5.</p>	04,62
08,07	00,49		<p>43°17'21,3" N 5°37'22,5" W</p> <p>X SM 5.</p> <p>Seguir dirección Carrocera por ctra. SM 5.</p>	04,13



Rallysprint Peñamayor.

Escudería Nalón Auto Sport.

Sección	CH - 0	CH - 1	Distancia	Tiempo	Promedio	Sector
1	PARQUE ASISTENCIA.	TC-1 GONZALEZ ORVIZ	12,20 Km	20'	36,60 Km/h	1

DISTANCIA.		DIRECCIÓN.	INFORMACIÓN.	Km Regresivo
TOTAL.	PARCIAL.			
08,36	00,29		<p>43°17'29,3" N 5°37'21,4" W</p> <p>SM 5. X AS 338</p> <p>Seguir dirección Martimporra SM 5 – AS 338</p>	03,84
09,46	01,10		<p>43°17'29,3" N 5°37'21,4" W</p> <p>X-AS 338</p> <p>Seguir dirección AS 338</p>	02,74
10,71	01,25		<p>43°18'12,6" N 5°36'06,5" W</p> <p>X-AS 338</p> <p>Seguir dirección AS 338</p>	01,49
11,87	01,16		<p>43°18'47,7" N 5°36'04," W</p> <p>X-AS 338</p> <p>Seguir dirección AS 338</p>	00,33
12,20	00,33		<p>43°18'57,5" N 5°35'59,8 W</p> <p>X-AS 338</p>	00,00



Tc. - 1 GONZALEZ ORVIZ MOTOR.


PLANO DE SALIDA.

TC.- 1 Tramo



GONZALEZ ORVIZ MOTOR, S.L.U.
Pola de Laviana.

TC.- 2 Tramo



TC.- 3 Tramo Ayuntamientos



Ayuntamiento de Laviana
PRINCIPADO DE ASTURIAS



Ayuntamiento de Bimenes
PRINCIPADO DE ASTURIAS



AYUNTAMIENTO SAN MARTÍN DEL REY AURELIO



Tc. - 1 GONZALEZ ORVIZ MOTOR.


PLANO DE LLEGADA.

TC.- 1 Tramo



GONZALEZ ORVIZ MOTOR, S.L.U.
Pola de Laviana.

TC.- 2 Tramo


Llegada Tramo



Control Stop

TC.- 3 Tramo Ayuntamientos




Ayuntamiento de Laviana
PRINCIPADO DE ASTURIAS



Ayuntamiento de Bimenes
PRINCIPADO DE ASTURIAS



AYUNTAMIENTO SAN MARTÍN DEL REY AURELIO





Rallysprint Peñamayor.

Escudería Nalón Auto Sport.

Sección	CH - 1	CH - 1A	Distancia	Tiempo	Promedio	Sector
1	TC-1 - GONZALEZ ORVIZ	REAGRUPAMIENTO S. MARTÍN	15,58 Km	27'	34,62 Km/h	2

DISTANCIA.		DIRECCIÓN.	INFORMACIÓN.	Km Regresivo
TOTAL.	PARCIAL.			
00,00	00,00		<p>43°19'05,7" N 5°35'52,2" W</p> <p>AS 338</p> <p>SEGURIDAD. SVA. SVB. Grúa</p>	15,58
00,88	00,88		<p>43°19'18,2" N 5°35'47,4" W</p> <p>AS 338</p> <p>Seguir por Ctra. AS 338</p>	14,70
01,20	00,32		<p>43°19'20,6" N 5°35'34,8" W</p> <p>AS 338</p> <p>Seguir por Ctra. AS 338</p>	14,38
01,56	00,36		<p>43°19'20,6" N 5°35'22,1" W</p> <p>AS 338</p> <p>Seguir por Ctra. AS 338</p>	14,02
02,59	01,03		<p>43°19'06,1" N 5°34'54,8" W</p> <p>AS 338</p> <p>Seguir por Ctra. AS 338 (La Campa S. Juan)</p>	12,99



Rallysprint Peñamayor.

Escudería Nalón Auto Sport.

Sección	CH - 1	CH - 1A	Distancia	Tiempo	Promedio	Sector
1	TC-1 - GONZALEZ ORVIZ	REAGRUPAMIENTO S. MARTÍN	15,58 Km	27'	34,62 Km/h	2

DISTANCIA.		DIRECCIÓN.	INFORMACIÓN.	Km Regresivo
TOTAL.	PARCIAL.			
02,86	00,27	<p>6</p>	<p>43°19'11,4" N 5°34'46,9" W</p> <p>AS 338</p> <p>Seguir por Ctra. AS 338</p> <p>C-4</p>	12,72
03,42	00,56	<p>7</p>	<p>43°19'20,6" N 5°34'28,8" W</p> <p>AS 338.</p> <p>Seguir por Ctra. AS 338</p> <p>R-4</p>	12,16
03,83	00,41	<p>8</p>	<p>43°19'08,8" N 5°34'25,9" W</p> <p>AS 338</p> <p>Seguir por Ctra. AS 338</p> <p>C-5</p> <p>C-6</p>	11,75
04,19	00,36	<p>9</p>	<p>43°19'02,7" N 5°34'32,5" W</p> <p>AS 338 X AS 382.</p> <p>CRUCE TABAYES. 338 X 382</p> <p>C-7</p> <p>R-5</p>	11,39
05,35	01,16	<p>10</p>	<p>43°18'39,8" N 5°34'18,9" W</p> <p>AS 382</p> <p>Seguir por Ctra. AS 382</p> <p>R-6</p> <p>EL CALEYU.</p>	10,23



Rallysprint Peñamayor.

Escudería Nalón Auto Sport.

Sección	CH - 1	CH - 1A	Distancia	Tiempo	Promedio	Sector
1	TC-1 - GONZALEZ ORVIZ	REAGRUPAMIENTO S. MARTÍN	15,58 Km	27'	34,62 Km/h	2

DISTANCIA.		DIRECCIÓN.	INFORMACIÓN.	Km Regresivo
TOTAL	PARCIAL			
06,71	01,36		<p>43°18'12,7" N 5°34'35,7" W</p> <p>AS 382</p> <p>Seguir por Ctra. AS 382</p> <p>C-8</p> <p>LA BRIZOSA</p>	08,87
07,97	01,26		<p>43°17'50,6" N 5°34'01,8" W</p> <p>AS 382 X SM 7</p> <p>Desvío a la derecha X SM-7 (Blimea)</p> <p>C-9</p> <p>R-7</p> <p>BLIMEA 4,5</p>	07,61
09,56	01,59		<p>43°17'29,2" N 5°34'33,4" W</p> <p>SM 7</p> <p>Seguir por Ctra. SM-7</p> <p>C-10</p> <p>Las Quintanas.</p> <p>La Felguerosa 1</p> <p>La Sierra 1</p>	06,02
10,67	01,11		<p>43°17'03,4" N 5°34'48,5" W</p> <p>SM 7</p> <p>Seguir por Ctra. SM-7</p> <p>R-8</p> <p>300 LA HUERIA</p> <p>COLLADO TEJERA</p> <p>BURGANEIO</p> <p>Felguera</p>	04,91
11,47	00,80		<p>43°16'49,3" N 5°35'06,4" W</p> <p>SM 7</p> <p>Seguir por Ctra. SM-7</p> <p>R-9</p> <p>800 LA RAPOSERA</p>	04,11



Rallysprint Peñamayor.

Escudería Nalón Auto Sport.

Sección	CH - 1	CH - 1A	Distancia	Tiempo	Promedio	Sector
1	TC-1 -GONZALEZ ORVIZ	REAGRUPAMIENTO S. MARTÍN	15,58 Km	27'	34,62 Km/h	2

DISTANCIA.		DIRECCIÓN.	INFORMACIÓN.	Km Regresivo
TOTAL	PARCIAL			
11,71	00,24		<p>43°16'44,6" N 5°35'13,0" W</p> <p>SM 7</p> <p>Seguir por Ctra. SM-7</p> <p>C-11</p> <p>SAN ROQUE LA QUINTANA 1</p>	03,87
12,04	00,33		<p>43°16'37,3" N 5°35'22,3" W</p> <p>SM 7-Avda Bimenes-Villalaz</p> <p>Seguir Dirección Villalaz</p> <p>C-12</p> <p>R-10</p> <p>0,7 1 Cementerio Villalaz</p>	03,54
12,32	00,28		<p>43°16'32,7" N 5°35'17,2" W</p> <p>Ctra Villalaz - Blimea</p> <p>Seguir Dirección Villalaz</p> <p>R-11</p> <p>Llai</p>	03,26
12,49	00,17		<p>43°16'29,0" N 5°35'16,1" W</p> <p>Ctra Villalaz - Blimea</p> <p>Seguir Dirección Villalaz</p> <p>C-13</p>	03,09
12,59	00,10		<p>43°16'28,7" N 5°35'13,5" W</p> <p>Ctra Villalaz - Blimea</p> <p>Seguir Dirección Villalaz</p> <p>R-12</p>	02,99



Rallysprint Peñamayor.

Escudería Nalón Auto Sport.

Sección	CH - 1	CH - 1A	Distancia	Tiempo	Promedio	Sector
1	TC-1 - GONZALEZ ORVIZ	REAGRUPAMIENTO S. MARTÍN	15,58 Km	27'	34,62 Km/h	2

DISTANCIA.		DIRECCIÓN.	INFORMACIÓN.	Km Regresivo
TOTAL	PARCIAL			
12,84	00,25	<p>Ctra Villalaz</p>	<p>43°16'21,8" N 5°35'08,6" W</p> <p>Ctra Villalaz - Blimea</p> <p>Seguir Dirección Villalaz</p> <p>C-14</p>	02,74
12,94	00,10	<p>META</p>	<p>43°16'18,8" N 5°35'10,8" W</p> <p>Ctra Villalaz - Blimea</p> <p>META 1.</p> <p>R-13</p>	02,64
13,21	00,27	<p>C. Stop</p>	<p>43°16'12,4" N 5°35'16,9" W</p> <p>Ctra Villalaz - Blimea</p> <p>STOP C. STOP 1</p> <p>R-14</p>	02,37
13,41	00,20		<p>43°16'06,5" N 5°35'21,6" W</p> <p>Ctra Villalaz - Blimea</p> <p>Seguir Dirección Blimea</p> <p>Ctra. Villalad - Blimea.</p>	02,17
13,47	00,06	<p>C/ Puerto Tarna</p>	<p>43°16'08,3" N 5°35'21,6" W</p> <p>Ctra Villalaz - Blimea</p> <p>Seguir Dirección C/ Puerto Tarna</p> <p>C/ Puerto Tarna - Blimea</p> <p>Ctra. Villalad a Blimea</p>	02,11



Rallysprint Peñamayor.

Escudería Nalón Auto Sport.

Sección	CH - 1	CH - 1A	Distancia	Tiempo	Promedio	Sector
1	TC-1 - GONZALEZ ORVIZ	REAGRUPAMIENTO S. MARTÍN	15,58 Km	27'	34,62 Km/h	2

DISTANCIA.		DIRECCIÓN.	INFORMACIÓN.	Km Regresivo
TOTAL	PARCIAL			
13,52	00,05		<p>43°16'08,4" N 5°35'23,4" W</p> <p>Seguir X AS 387</p> <p>Girar a la derecha y seguir por AS 387.</p>	02,06
13,54	00,02		<p>43°16'08,7" N 5°35'23,6" W</p> <p>AS 387</p> <p>Ojo Pasar Recto (Blimea) Por AS 387.</p>	02,04
14,95	01,41		<p>43°16'29,8" N 5°35'53,4" W</p> <p>AS 387</p> <p>Seguir por la AS 387.</p>	00,63
15,20	00,25		<p>43°16'28,0" N 5°36'03,7" W</p> <p>AS 387 X C/Silvino Antuña</p> <p>Girar Izquierda hacia C/Silvino Antuña.</p>	00,38
15,26	00,06		<p>43°16'26,4" N 5°36'04,1" W</p> <p>C/Silvino Antuña X Paseo S. Martín</p> <p>Girar Izquierda hacia Paseo S. Martín.</p>	00,32



Rallysprint Peñamayor.

Escudería Nalón Auto Sport.

Sección	CH - 1	CH - 1A	Distancia	Tiempo	Promedio	Sector
1	TC-1 - GONZALEZ ORVIZ	REAGRUPAMIENTO S. MARTÍN	15,58 Km	27'	34,62 Km/h	2

DISTANCIA.		DIRECCIÓN.	INFORMACIÓN.	Km Regresivo
TOTAL	PARCIAL			
15,35	00,09	<p>31</p>	<p>43°16'27,3" N 5°35'56,4" W</p> <p>PASEO S. MARTÍN</p> <p>Seguir recto por Paseo S. Martín.</p>	00,23
15,58	00,23	<p>Entrada al Reagrupamiento</p> <p>32</p>	<p>43°16'28,0" N 5°35'48,6" W</p> <p>AVDA DEL FLORAN.</p> <p>Entrar al Reagrupamiento.</p> <p>CH - 1A</p>	00,00



Tiempo de duración **35'**

PLANO DEL REAGRUPAMIENTO. **1**



REAGRUPAMIENTO

REAGRUPAMIENTO

SALIDA DEL REAGRUPAMIENTO

Control Horario Entrada

Control Horario Salida





2ª

SECCIÓN.



Rallysprint Peñamayor.

Escudería Nalón Auto Sport.

Sección	CH - 1B	CH - 1C	Distancia	Tiempo	Promedio	Sector
2	REAGRUPAMIENTO S. MARTÍN	PARQUE ASISTENCIA LAVIANA	08,31 Km	16'	31,16Km/h	3

DISTANCIA.		DIRECCIÓN.	INFORMACIÓN.	Km Regresivo
TOTAL	PARCIAL			
00,00	00,00	<p>1</p>	<p>43°17'15,8" N 5°38'26,1" W</p> <p>Salida del Reagrupamiento</p> <p>Girar a la Izquierda para ir a La Salida.</p> <p>CH - 1B</p>	08,31
00,58	00,58	<p>2</p>	<p>43°17'15,0" N 5°38'26,5" W</p> <p>Salir a C/Avda Constitución</p> <p>Salir hacia la Izquierda a Avda Constitución.</p>	07,73
01,09	00,51	<p>3</p>	<p>43°17'17,9" N 5°38'17,3" W</p> <p>X AS 387</p> <p>Girar Izquierda por AS 387.</p>	07,22
01,19	00,10	<p>4</p>	<p>43°17'13,1" N 5°38'25,7" W</p> <p>AS 387</p> <p>Seguir por X AS 387 (Todo Recto).</p>	07,12
01,63	00,44	<p>5</p>	<p>43°17'15,9" N 5°38'27,7" W</p> <p>AS 387</p> <p>Seguir por X AS 387.</p>	06,68



Rallysprint Peñamayor.

Escudería Nalón Auto Sport.

Sección	CH - 1B	CH - 1C	Distancia	Tiempo	Promedio	Sector
2	REAGRUPAMIENTO S. MARTÍN	PARQUE ASISTENCIA LAVIANA	08,31 Km	16'	31,16Km/h	3

DISTANCIA.		DIRECCIÓN.	INFORMACIÓN.	Km Regresivo
TOTAL	PARCIAL			
01,88	00,25	<p>6</p> <p>AS 387 → AS 117 → Laviana</p>	<p>43°17'05,9" N 5°37'33,5" W</p> <p>AS 387 X AS 117</p> <p>Girar dirección AS 117 Laviana.</p>	06,43
05,28	03,40	<p>7</p> <p>AS 117 → PUENTE → AS 117</p>	<p>43°17'05,5" N 5°37'27,1" W</p> <p>AS 119 X AS 117</p> <p>Seguir por AS 117.</p>	03,03
07,10	01,82	<p>8</p> <p>AS 117 → Ctra Local</p>	<p>43°16'30,6" N 5°36'53,7" W</p> <p>AS 117 X Laviana Norte</p> <p>Salir de AS 117 y entrar desvío Laviana Norte.</p>	01,21
07,42	00,32	<p>9</p> <p>AS 117 → Puente → Ctra Carrio</p>	<p>43°15'56,0" N 5°34'58,5" W</p> <p>Laviana Norte</p> <p>En el cruce girar a la Izquierda por Ctra Carrio.</p> <p>43°14'58,9" N 5°34'06,8" W</p> <p>Ubicación de la Gasolinera</p> <p>En el cruce seguir de frente, para ir a la gasolinera.</p> <div style="border: 2px solid red; padding: 5px; text-align: center;"> <p>AVIA ÚNICA GASOLINERA AUTORIZADA PARA EL REPOSTAJE DE LOS PARTICIPANTES.</p> </div>	00,89



Rallysprint Peñamayor.

Escudería Nalón Auto Sport.

Sección	CH - 1B	CH - 1C	Distancia	Tiempo	Promedio	Sector
2	REAGRUPAMIENTO S. MARTÍN	PARQUE ASISTENCIA LAVIANA	08,31 Km	16'	31,16Km/h	3

DISTANCIA.		DIRECCIÓN.	INFORMACIÓN.	
TOTAL	PARCIAL			
07,62	00,20		<p>43°15'00,3" N 5°33'58,0" W</p> <p>Ctra Carrio X C/Pelayo</p> <p>En la Ctra Carrio Girar a la Derecha donde Alimerka.</p>	00,69
08,16	00,54		<p>43°14'42,9" N 5°33'53,8" W</p> <p>C/Pelayo X Alfonso Camín</p> <p>En la C/Pelayo Girar a la Derecha donde Hamburguesería.EL POZO.</p>	00,15
08,31	00,15		<p>43°14'41,6" N 5°34'00,0" W</p> <p>Alfonso Camín X Parking</p> <p>En la C/Alfonso Camín Girar a la Derecha donde Café Avenida para entrar a las asistencias.</p> <p>CH - 1C</p>	00,00



Duración del Parque Asistencia **1 Hora.**

PLANO DE ASISTENCIA **A.**

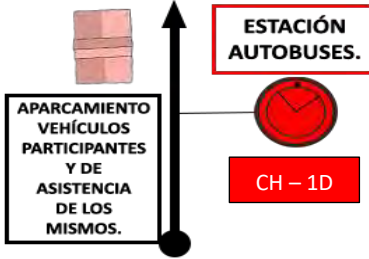










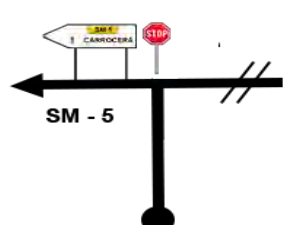

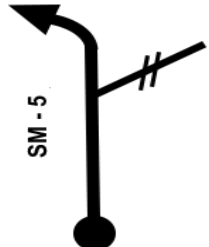

Rallysprint Peñamayor.

Escudería Nalón Auto Sport.

Sección	CH - 1D	CH - 2	Distancia	Tiempo	Promedio	Sector
2	PARQUE ASISTENCIA.	TC-2 DESGUACES RECICAUTO	12,20 Km	20'	36,60 Km/h	5

DISTANCIA.		DIRECCIÓN.	INFORMACIÓN.	Km Regresivo
TOTAL.	PARCIAL.			
00,00	00,00	<div data-bbox="343 689 422 757" style="border: 1px solid black; padding: 2px;">1</div>  <p>APARCAMIENTO VEHÍCULOS PARTICIPANTES Y DE ASISTENCIA DE LOS MISMOS.</p> <p>ESTACIÓN AUTOBUSES.</p> <p>CH - 1D</p>		

Sección	CH - 1D	➔	CH - 2	Distancia	Tiempo	Promedio	Sector
2	PARQUE ASISTENCIA.		TC-2 DESGUACES RECICAUTO	12,20 Km	20'	36,60 Km/h	5

DISTANCIA.		DIRECCIÓN.	INFORMACIÓN.	Km Regresivo
TOTAL.	PARCIAL.			
00,62	00,18	6	<p>43°14'59,3" N 5°34'04,4" W</p> <p style="text-align: right;">Ctra. CARRIO X AS 117.</p> <p style="text-align: center;">GIRAR DIRECCIÓN LANGREU-OVIEDO</p>   <p style="text-align: center;">Crta. CARRIO.</p> <p style="text-align: center;">LLANGREU/LANGREO 11 UVIÉU/OVIEDO 37</p>	11,58
07,32	06,70	7	<p>43°17'00,3" N 5°37'19,9" W</p> <p style="text-align: right;">AS 119 X SM 5.</p> <p style="text-align: center;">Salir dirección Sotrongio/Carrocera por ctra. SM 5.</p>  	04,88
07,49	00,17	8	<p>43°17'04,8" N 5°37'23,1" W</p> <p style="text-align: right;">AS 117 X SM 5.</p> <p style="text-align: center;">Seguir dirección Sotrongio/Carrocera por ctra. SM 5.</p>   <p style="text-align: center;">SOTRONDIO CARROCERA</p>	04,71
07,58	00,09	9	<p>43°17'05,8" N 5°37'19,4" W</p> <p style="text-align: right;">X SM 5.</p> <p style="text-align: center;">Seguir dirección Carrocera por ctra. SM 5.</p>   <p style="text-align: center;">1 CARROCERA</p>	04,62
08,07	00,49	10	<p>43°17'21,3" N 5°37'22,5" W</p> <p style="text-align: right;">X SM 5.</p> <p style="text-align: center;">Seguir dirección Carrocera por ctra. SM 5.</p>   <p style="text-align: center;">SM 5</p>	04,13

Sección	CH - 1D	→	CH - 2	Distancia	Tiempo	Promedio	Sector
2	PARQUE ASISTENCIA.		TC-2 DESGUACES RECICAUTO	12,20 Km	20'	36,60 Km/h	5

DISTANCIA.		DIRECCIÓN.	INFORMACIÓN.	Km Regresivo
TOTAL.	PARCIAL.			
08,36	00,29		<p>43°17'29,3" N 5°37'21,4" W</p> <p style="text-align: right;">SM 5. X AS 338</p> <p>Seguir dirección Martimporra SM 5 – AS 338</p>	03,84
09,46	01,10		<p>43°17'29,3" N 5°37'21,4" W</p> <p style="text-align: right;">X-AS 338</p> <p>Seguir dirección AS 338</p>	02,74
10,71	01,25		<p>43°18'12,6" N 5°36'06,5" W</p> <p style="text-align: right;">X-AS 338</p> <p>Seguir dirección AS 338</p>	01,49
11,87	01,16		<p>43°18'47,7" N 5°36'04," W</p> <p style="text-align: right;">X-AS 338</p> <p>Seguir dirección AS 338</p>	00,33
12,20	00,33		<p>43°18'57,5" N 5°35'59,8 W</p> <p style="text-align: right;">X-AS 338</p> <p>Seguir dirección AS 338</p>	00,00



Tc. - 2 DESGUACES RECICAUTO.


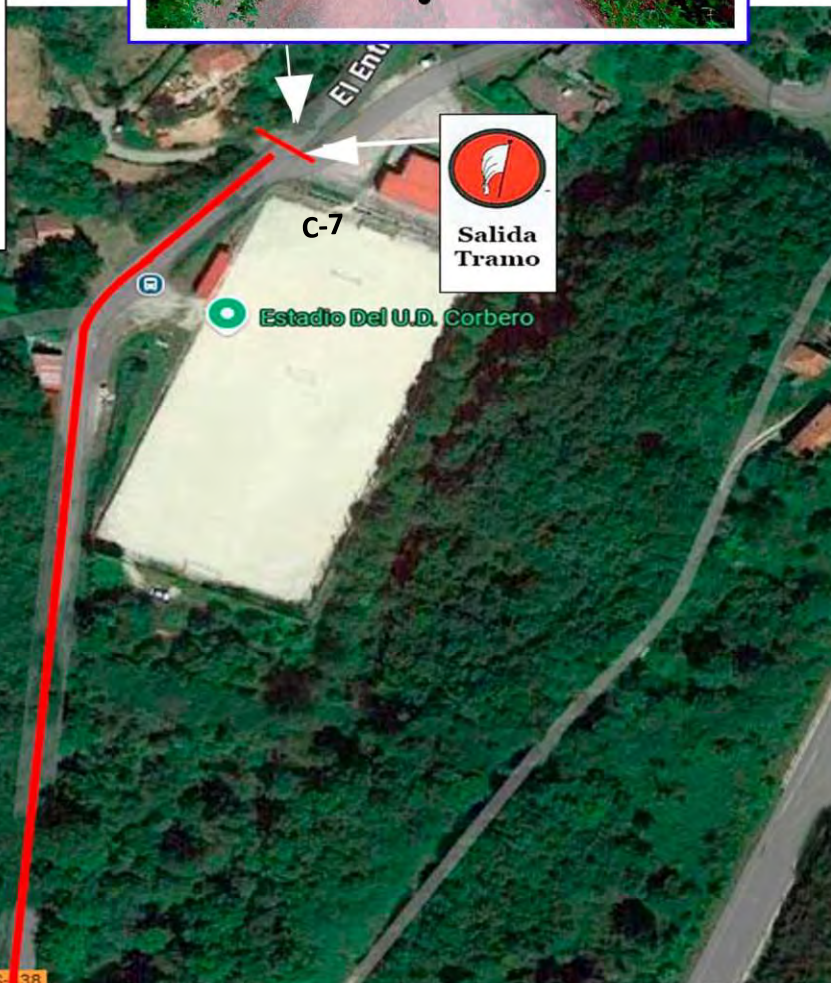
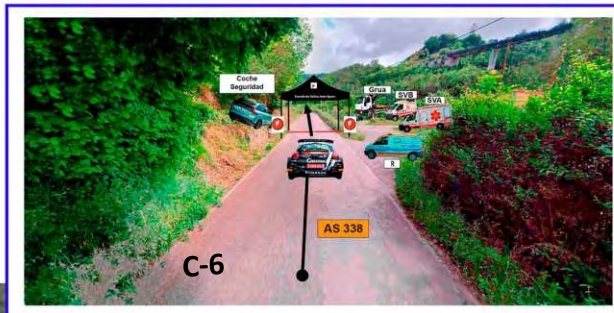
PLANO DE SALIDA.

TC.- 1 Tramo



GONZALEZ ORVIZ MOTOR, S.L.U.
Pola de Laviana.

TC.- 2 Tramo



TC.- 3 Tramo Ayuntamientos



Ayuntamiento de Laviana
PRINCIPADO DE ASTURIAS



Ayuntamiento de Bimenes
PRINCIPADO DE ASTURIAS



AYUNTAMIENTO SAN MARTÍN DEL REY AURELIO



Tc. - 2 DESGUACES RECICAUTO.


PLANO DE LLEGADA.

TC.- 1 Tramo



GONZALEZ ORVIZ MOTOR, S.L.U.
Pola de Laviana.

TC.- 2 Tramo



TC.- 3 Tramo Ayuntamientos



Ayuntamiento de Laviana
PRINCIPADO DE ASTURIAS



Ayuntamiento de Bimenes
PRINCIPADO DE ASTURIAS



AYUNTAMIENTO SAN MARTÍN DEL REY AURELIO





Sección	CH - 2	CH - 2A	Distancia	Tiempo	Promedio	Sector
2	TC-2 - DESGUACES RECICAUTO	REAGRUPAMIENTO S. MARTÍN	15,58 Km	27'	34,62 Km/h	6

DISTANCIA.		DIRECCIÓN.	INFORMACIÓN.	Km Regresivo
TOTAL.	PARCIAL.			
00,00	00,00		<p>43°19'05,7" N 5°35'57,2" W</p> <p>AS 338</p> <p>R-1, R-2, R</p> <p>SEGURIDAD, SVA., SVB., Grúa</p>	15,58
00,88	00,88		<p>43°19'18,2" N 5°35'47,4" W</p> <p>AS 338</p> <p>Seguir por Ctra. AS 338</p> <p>C-1</p>	14,70
01,20	00,32		<p>43°19'20,6" N 5°35'34,8" W</p> <p>AS 338</p> <p>Seguir por Ctra. AS 338</p> <p>R-2</p>	14,38
01,56	00,36		<p>43°19'19,7" N 5°35'22,1" W</p> <p>AS 338</p> <p>Seguir por Ctra. AS 338</p> <p>C-2</p>	14,02
02,59	01,03		<p>43°19'06,1" N 5°34'54,8" W</p> <p>AS 338</p> <p>Seguir por Ctra. AS 338 (La Campa S. Juan)</p> <p>C-3, R-3</p>	12,99



Rallysprint Peñamayor.

Escudería Nalón Auto Sport.

Sección	CH - 2	CH - 2A	Distancia	Tiempo	Promedio	Sector
2	TC-2 - DESGUACES RECICAUTO	REAGRUPAMIENTO S. MARTÍN	15,58 Km	27'	34,62 Km/h	6

DISTANCIA.		DIRECCIÓN.	INFORMACIÓN.	Km Regresivo
TOTAL.	PARCIAL.			
02,86	00,27		<p>43°19'11,4" N 5°34'46,5" W</p> <p>AS 338</p> <p>Seguir por Ctra. AS 338</p> <p>C-4</p>	12,72
03,42	00,56		<p>43°19'20,6" N 5°34'28,8" W</p> <p>AS 338.</p> <p>Seguir por Ctra. AS 338</p> <p>R-4</p>	12,16
03,83	00,41		<p>43°19'08,8" N 5°34'25,9" W</p> <p>AS 338</p> <p>Seguir por Ctra. AS 338</p> <p>C-5 C-6</p>	11,75
04,19	00,36		<p>43°19'02,7" N 5°34'32,5" W</p> <p>AS 338 X AS 382.</p> <p>CRUCE TABAYES. 338 X 382</p> <p>C-7 R-5</p>	11,39
05,35	01,16		<p>43°18'39,8" N 5°34'18,9" W</p> <p>AS 382</p> <p>Seguir por Ctra. AS 382</p> <p>R-6</p>	10,23



Rallysprint Peñamayor.

Escudería Nalón Auto Sport.

Sección	CH - 2	CH - 2A	Distancia	Tiempo	Promedio	Sector
2	TC-2 - DESGUACES RECICAUTO	REAGRUPAMIENTO S. MARTÍN	15,58 Km	27'	34,62 Km/h	6

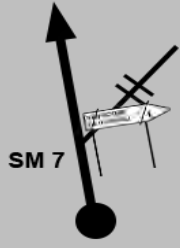

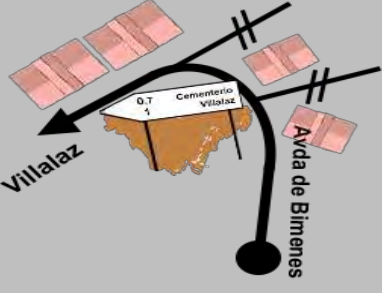





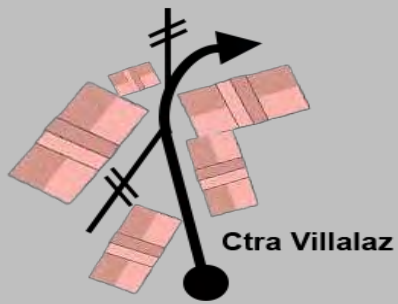

DISTANCIA.		DIRECCIÓN.	INFORMACIÓN.	Km Regresivo
TOTAL	PARCIAL			
06,71	01,36		<p>43°18'12,7" N 5°34'35,7" W</p> <p>AS 382</p> <p>Seguir por Ctra. AS 382</p> <p>C-8</p> <p>LA BRIZOSA</p>	08,87
07,97	01,26		<p>43°17'50,6" N 5°34'01,8" W</p> <p>AS 382 X SM 7</p> <p>Desvío a la derecha X SM-7 (Blimea)</p> <p>C-9</p> <p>R-7</p> <p>SM 7</p> <p>BLIMEA 4,5</p>	07,61
09,56	01,59		<p>43°17'29,2" N 5°34'33,4" W</p> <p>SM 7</p> <p>Seguir por Ctra. SM-7</p> <p>C-10</p> <p>1 LAS QUINTANAS</p> <p>La Felguerosa 1</p> <p>La Sierra 1</p>	06,02
10,67	01,11		<p>43°17'03,4" N 5°34'48,5" W</p> <p>SM 7</p> <p>Seguir por Ctra. SM-7</p> <p>R-8</p> <p>300 LA HUEFÍA</p> <p>COLLADO TEJERA BURGANEJO</p> <p>Felguera</p>	04,91
11,47	00,80		<p>43°16'49,3" N 5°35'06,4" W</p> <p>SM 7</p> <p>Seguir por Ctra. SM-7</p> <p>R-9</p> <p>800 LA RAOSERA</p>	04,11



Rallysprint Peñamayor.

Escudería Nalón Auto Sport.

Sección	CH - 2	CH - 2A	Distancia	Tiempo	Promedio	Sector
2	TC-2 -DESGUACES RECICAUTO	REAGRUPAMIENTO S. MARTÍN	15,58 Km	27'	34,62 Km/h	6

DISTANCIA.		DIRECCIÓN.	INFORMACIÓN.	Km Regresivo
TOTAL	PARCIAL			
11,71	00,24		<p>43°16'44,6" N 5°35'13,0" W</p> <p>SM 7</p> <p>Seguir por Ctra. SM-7</p> <p>C-11</p> <p>SAN ROQUE LA QUINTANA 1</p> 	03,87
12,04	00,33		<p>43°16'37,3" N 5°35'22,3" W</p> <p>SM 7-Avda Bimenes-Villalaz</p> <p>Seguir Dirección Villalaz</p> <p>C-12</p> <p>R-10</p> <p>0,7 1 Cementerio Villalaz</p> 	03,54
12,32	00,28		<p>43°16'32,7" N 5°35'17,2" W</p> <p>Ctra Villalaz - Blimea</p> <p>Seguir Dirección Villalaz</p> <p>R-11</p> <p>Llai</p> 	03,26
12,49	00,17		<p>43°16'29,0" N 5°35'16,1" W</p> <p>Ctra Villalaz - Blimea</p> <p>Seguir Dirección Villalaz</p> <p>C-13</p> 	03,09
12,59	00,10		<p>43°16'28,7" N 5°35'13,5" W</p> <p>Ctra Villalaz - Blimea</p> <p>Seguir Dirección Villalaz</p> <p>R-12</p> 	02,99



Rallysprint Peñamayor.

Escudería Nalón Auto Sport.

Sección	CH - 2	CH - 2A	Distancia	Tiempo	Promedio	Sector
2	TC-2 -DESGUACES RECICAUTO	REAGRUPAMIENTO S. MARTÍN	15,58 Km	27'	34,62 Km/h	6

DISTANCIA.		DIRECCIÓN.	INFORMACIÓN.	Km Regresivo
TOTAL	PARCIAL			
12,84	00,25	<p>Ctra Villalaz</p>	<p>43°16'21,8" N 5°35'08,6" W</p> <p>Ctra Villalaz - Blimea</p> <p>Seguir Dirección Villalaz</p> <p>C-14</p>	02,74
12,94	00,10	<p>META</p>	<p>43°16'18,8" N 5°35'10,8" W</p> <p>Ctra Villalaz - Blimea</p> <p>META 2.</p> <p>R-13</p>	02,64
13,21	00,27	<p>C. Stop</p>	<p>43°16'12,4" N 5°35'16,9" W</p> <p>Ctra Villalaz - Blimea</p> <p>C. STOP 2</p> <p>R-14</p>	02,37
13,41	00,20		<p>43°16'06,5" N 5°35'21,6" W</p> <p>Ctra Villalaz - Blimea</p> <p>Seguir Dirección Blimea</p>	02,17
13,47	00,06	<p>C/ Puerto Tarna</p>	<p>43°16'08,3" N 5°35'21,6" W</p> <p>Ctra Villalaz - Blimea</p> <p>Seguir Dirección C/ Puerto Tarna</p>	02,11



Rallysprint Peñamayor.

Escudería Nalón Auto Sport.

Sección	CH - 2	CH - 2A	Distancia	Tiempo	Promedio	Sector
2	TC-2 -DESGUACES RECICAUTO	REAGRUPAMIENTO S. MARTÍN	15,58 Km	27'	34,62 Km/h	6

DISTANCIA.		DIRECCIÓN.	INFORMACIÓN.	Km Regresivo
TOTAL	PARCIAL			
13,52	00,05		43°16'08,4" N 5°35'23,4" W Seguir X AS 387 Girar a la derecha y seguir por AS 387. 	02,06
13,54	00,02		43°16'08,7" N 5°35'23,6" W AS 387 Ojo Pasar Recto (Blimea) Por AS 387. 	02,04
14,95	01,41		43°16'29,8" N 5°35'53,4" W AS 387 Seguir por la AS 387. 	00,63
15,20	00,25		43°16'28,0" N 5°36'03,7" W AS 387 X C/Silvino Antuña Girar Izquierda hacia C/Silvino Antuña. 	00,38
15,26	00,06		43°16'26,4" N 5°36'04,1" W C/Silvino Antuña X Paseo S. Martín Girar Izquierda hacia Paseo S. Martín. 	00,32



Sección	CH - 2	→	CH - 2A	Distancia	Tiempo	Promedio	Sector
2	TC-2 -DESGUACES RECICAUTO		REAGRUPAMIENTO S. MARTÍN	15,58 Km	27'	34,62 Km/h	6

DISTANCIA.		DIRECCIÓN.	INFORMACIÓN.	Km Regresivo
TOTAL	PARCIAL			
15,35	00,09		<p>43°16'27,3" N 5°35'56,4" W</p> <p>PASEO S. MARTÍN</p> <p>Seguir recto por Paseo S. Martín.</p>	00,23
15,58	00,23	<p>Entrada al Reagrupamiento</p>	<p>43°16'28,0" N 5°35'48,6" W</p> <p>AVDA DEL FLORAN.</p> <p>Entrar al Reagrupamiento.</p> <p>CH - 2A</p>	00,00



Tiempo de duración **35'**

PLANO DEL REAGRUPAMIENTO. 2



REAGRUPAMIENTO





3ª

SECCIÓN.



Rallysprint Peñamayor.

Escudería Nalón Auto Sport.

Sección	CH - 2B	CH - 2C	Distancia	Tiempo	Promedio	Sector
3	REAGRUPAMIENTO S. MARTÍN	PARQUE ASISTENCIA LAVIANA	08,31 Km	16'	31,61 Km/h	7

DISTANCIA.		DIRECCIÓN.	INFORMACIÓN.	Km Regresivo
TOTAL	PARCIAL			
00,00	00,00	<p>1</p>	<p>43°17'15,8" N 5°38'26,1" W</p> <p>Salida del Reagrupamiento</p> <p>Girar a la Izquierda para ir a La Salida.</p> <p>CH - 2B</p>	08,31
00,58	00,58	<p>2</p>	<p>43°17'15,0" N 5°38'26,5" W</p> <p>Salir a C/Avda Constitución</p> <p>Salir hacia la Izquierda a Avda Constitución.</p>	07,73
01,09	00,51	<p>3</p>	<p>43°17'17,9" N 5°38'17,3" W</p> <p>X AS 387</p> <p>Girar Izquierda por AS 387.</p>	07,22
01,19	00,10	<p>4</p>	<p>43°17'13,1" N 5°38'25,7" W</p> <p>AS 387</p> <p>Seguir por X AS 387 (Todo Recto).</p>	07,12
01,63	00,44	<p>5</p>	<p>43°17'15,9" N 5°38'27,7" W</p> <p>AS 387</p> <p>Seguir por X AS 387.</p>	06,68



Rallysprint Peñamayor.

Escudería Nalón Auto Sport.

Sección	CH - 2B	CH - 2C	Distancia	Tiempo	Promedio	Sector
3	REAGRUPAMIENTO S. MARTÍN	PARQUE ASISTENCIA LAVIANA	08,31 Km	16'	31,61 Km/h	7

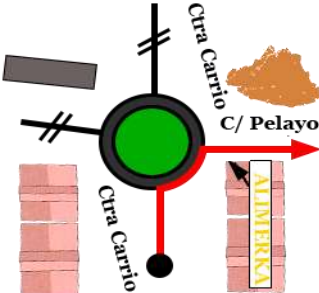





DISTANCIA.		DIRECCIÓN.	INFORMACIÓN.	Km Regresivo
TOTAL	PARCIAL			
01,88	00,25	<p>El Entrego (NO)</p> <p>AS 387 → AS 117 → Laviana</p>	<p>43°17'05,9" N 5°37'33,5" W</p> <p>AS 387 X AS 117</p> <p>Girar dirección AS 117 Laviana.</p>	06,43
05,28	03,40	<p>AS 117</p> <p>PUENTE → AS 117</p>	<p>43°17'05,5" N 5°37'27,1" W</p> <p>AS 119 X AS 117</p> <p>Seguir por AS 117.</p>	03,03
07,10	01,82	<p>AS 117</p> <p>AS 117 → Ctra Local</p>	<p>43°16'30,6" N 5°36'53,7" W</p> <p>AS 117 X Laviana Norte</p> <p>Salir de AS 117 y entrar desvío Laviana Norte.</p>	01,21
07,42	00,32	<p>Puente</p> <p>AS 117 → Ctra Carrio</p>	<p>43°15'56,0" N 5°34'58,5" W</p> <p>Laviana Norte</p> <p>En el cruce girar a la Izquierda por Ctra Carrio.</p> <p>43°14'58,9" N 5°34'06,8" W</p> <p>Ubicación de la Gasolinera</p> <p>En el cruce seguir de frente, para ir a la gasolinera.</p> <div style="border: 2px solid red; padding: 5px; text-align: center;"> <p>AVIA ÚNICA GASOLINERA AUTORIZADA PARA EL REPOSTAJE DE LOS PARTICIPANTES.</p> </div>	00,89



Rallysprint Peñamayor.

Escudería Nalón Auto Sport.

Sección	CH - 2B	CH - 2C	Distancia	Tiempo	Promedio	Sector
3	REAGRUPAMIENTO S. MARTÍN	PARQUE ASISTENCIA LAVIANA	08,31 Km	16'	31,61 Km/h	7

DISTANCIA.		DIRECCIÓN.	INFORMACIÓN.	Km Regresivo
TOTAL	PARCIAL			
07,62	00,20	<div style="display: flex; align-items: center;"> <div style="border: 1px solid black; padding: 2px; margin-right: 10px;">10</div>  </div>	<div style="display: flex; align-items: flex-start;"> <div style="margin-right: 10px;"> <p>43°15'00,3" N 5°33'58,0" W</p> <p>En la Ctra Carrio Girar a la Derecha donde Alimerka.</p> </div> <div style="border: 1px solid black; padding: 2px; background-color: #FFD700; text-align: center;"> Ctra Carrio X C/Pelayo </div> </div> 	00,69
08,16	00,54	<div style="display: flex; align-items: center;"> <div style="border: 1px solid black; padding: 2px; margin-right: 10px;">11</div>  </div>	<div style="display: flex; align-items: flex-start;"> <div style="margin-right: 10px;"> <p>43°14'42,9" N 5°33'53,8" W</p> <p>En la C/Pelayo Girar a la Derecha donde Hamburguesería.EL POZO.</p> </div> <div style="border: 1px solid black; padding: 2px; background-color: #FFD700; text-align: center;"> C/Pelayo X Alfonso Camín </div> </div> 	00,15
08,31	00,15	<div style="display: flex; align-items: center;"> <div style="border: 1px solid black; padding: 2px; margin-right: 10px;">12</div>  </div>	<div style="display: flex; align-items: flex-start;"> <div style="margin-right: 10px;"> <p>43°14'41,6" N 5°34'00,0" W</p> <p>En la C/Alfonso Camín Girar a la Derecha y donde Café Avenida otra vez a la Derecha para entrar a las asistencias.</p> </div> <div style="border: 1px solid black; padding: 2px; background-color: #FF0000; color: white; text-align: center; margin-right: 10px;"> CH - 2C </div> <div style="text-align: center;">  </div> </div>	00,00



Duración del Parque Asistencia **1 Hora.** PLANO DE ASISTENCIA **B.**





Rallysprint Peñamayor.

Escudería Nalón Auto Sport.

Sección	CH - 2D	CH - 3	Distancia	Tiempo	Promedio	Sector
3	PARQUE ASISTENCIA.	TC-3 - AYUNTAMIENTOS.	12,20 Km	20'	36,60 Km/h	9

DISTANCIA.		DIRECCIÓN.	INFORMACIÓN.	Km Regresivo
TOTAL.	PARCIAL.			
00,00	00,00	<p>1</p>	<p>43°14'47,8" N 5°33'57,9" W</p> <p>SALIDA ARTURO LEÓN</p> <p>Salida de Asistencia.</p>	12,20
00,01	00,01	<p>2</p>	<p>43°14'47,8" N 5°33'57,9" W</p> <p>PARQUE ASISTENCIA.</p> <p>SEGUIR RECTO.</p>	12,19
00,03	00,02	<p>3</p> <p>SALIDA CH-0 DESDE PARQUE ASISTENCIA.</p>	<p>43°14'49,2" N 5°33'57,7" W</p> <p>CH-0 X ARTURO LEÓN.</p> <p>GIRAR DIRECCIÓN AVDA. ARTURO LEON.</p>	12,17
00,09	00,06	<p>4</p>	<p>43°14'49,2" N 5°33'55,1" W</p> <p>Avda ARTURO LEÓN X C/ Pelayo.</p> <p>GIRAR DIRECCIÓN C/ PELAYO.</p>	12,11
00,44	00,35	<p>5</p>	<p>43°15'00,1" N 5°33'57,8" W</p> <p>C/ PELAYO X Ctra. CARRIO.</p> <p>GIRAR DIRECCIÓN Ctra. CARRIO.</p>	11,76



Rallysprint Peñamayor.

Escudería Nalón Auto Sport.

Sección	CH - 2D	CH - 3	Distancia	Tiempo	Promedio	Sector
3	PARQUE ASISTENCIA.	TC-3 - AYUNTAMIENTOS.	12,20 Km	20'	36,60 Km/h	9

DISTANCIA.		DIRECCIÓN.	INFORMACIÓN.	Km Regresivo
TOTAL.	PARCIAL.			
00,62	00,18		<p>43°14'59,3" N 5°34'04,4" W</p> <p>Ctra. CARRIO X AS 117.</p> <p>GIRAR DIRECCIÓN LANGREO - OVIEDO.</p>	11,58
07,32	06,70		<p>43°17'00,3" N 5°37'19,9" W</p> <p>AS 117 X SM 5.</p> <p>Salir dirección Sotrongio/Carrocera por ctra. SM 5.</p>	04,88
07,49	00,17		<p>43°17'04,8" N 5°37'23,1" W</p> <p>AS 117 X SM 5.</p> <p>Seguir dirección Sotrongio/Carrocera por ctra. SM 5.</p>	04,71
07,58	00,09		<p>43°17'05,8" N 5°37'19,4" W</p> <p>X SM 5.</p> <p>Seguir dirección Carrocera por ctra. SM 5.</p>	04,62
08,07	00,49		<p>43°17'21,3" N 5°37'22,5" W</p> <p>X SM 5.</p> <p>Seguir dirección Carrocera por ctra. SM 5.</p>	04,13



Rallysprint Peñamayor.

Escudería Nalón Auto Sport.

Sección	CH - 2D	CH - 3	Distancia	Tiempo	Promedio	Sector
3	PARQUE ASISTENCIA.	TC-3 - AYUNTAMIENTOS.	12,20 Km	20'	36,60 Km/h	9

DISTANCIA.		DIRECCIÓN.	INFORMACIÓN.	Km Regresivo
TOTAL.	PARCIAL.			
08,36	00,29		<p>43°17'29,3" N 5°37'21,4" W</p> <p>SM 5. X AS 338</p> <p>Seguir dirección Martimporra SM 5 - AS 338</p>	03,84
09,46	01,10		<p>43°17'29,3" N 5°37'21,4" W</p> <p>X-AS 338</p> <p>Seguir dirección AS 338</p>	02,74
10,71	01,25		<p>43°18'12,6" N 5°36'06,5" W</p> <p>X-AS 338</p> <p>Seguir dirección AS 338</p>	01,49
11,87	01,16		<p>43°18'47,7" N 5°36'04," W</p> <p>X-AS 338</p> <p>Seguir dirección AS 338</p>	00,33
12,20	00,33		<p>43°18'57,5" N 5°35'59,8 W</p> <p>X-AS 338</p>	00,00



Tc. - 3 AYUNT. LAVIANA – BIMENES – S. MARTÍN

PLANO DE SALIDA.

TC.- 1 Tramo



GONZALEZ ORVIZ MOTOR, S.L.U.
Pola de Laviana.

TC.- 2 Tramo



TC.- 3 Tramo Ayuntamientos



Ayuntamiento de Laviana
PRINCIPADO DE ASTURIAS



Ayuntamiento de Bimenes
PRINCIPADO DE ASTURIAS



AYUNTAMIENTO SAN MARTÍN DEL REY AURELIO



Tc. - 3 AYUNT. LAVIANA – BIMENES – S. MARTÍN.


PLANO DE LLEGADA.

TC.- 1 Tramo



GONZALEZ ORVIZ MOTOR, S.L.U.
Pola de Laviana.

TC.- 2 Tramo



Llegada Tramo



Control Stop

TC.- 3 Tramo Ayuntamientos



Ayuntamiento de Laviana
PRINCIPADO DE ASTURIAS



Ayuntamiento de Bimenes
PRINCIPADO DE ASTURIAS



AYUNTAMIENTO
SAN MARTÍN DEL REY AURELIO





Rallysprint Peñamayor.

Escudería Nalón Auto Sport.

Sección	CH - 3	CH - 3A	Distancia	Tiempo	Promedio	Sector
3	TC-3 - AYUNTAMIENTOS.	PARQUE CERRADO FINAL LAVIANA	16,95 Km	32'	31,78 Km/h	10

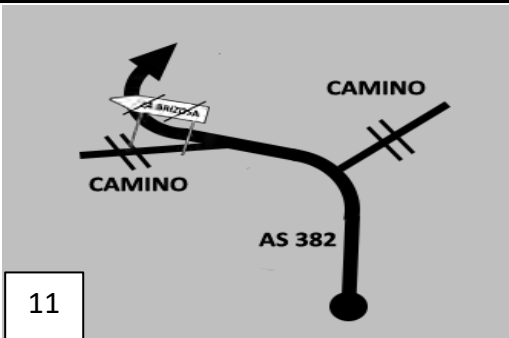


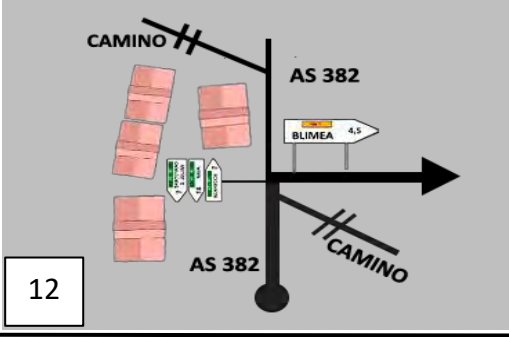
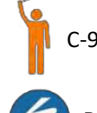

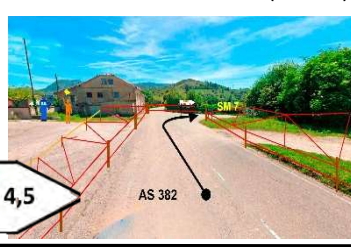

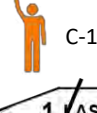

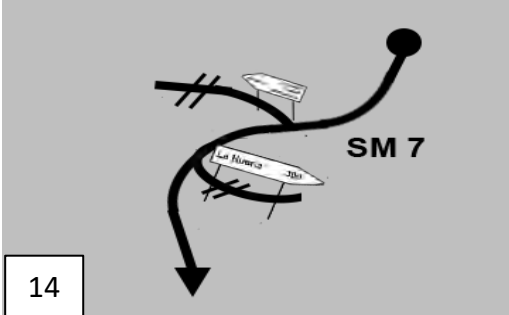


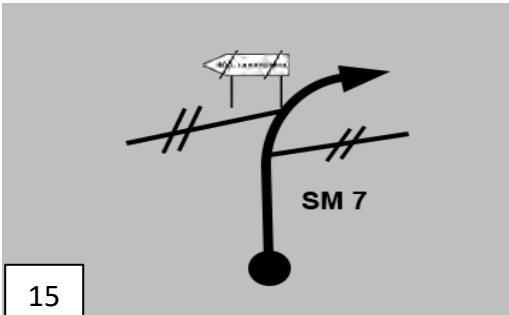


DISTANCIA.		DIRECCIÓN.	INFORMACIÓN.	Km Regresivo
TOTAL.	PARCIAL.			
00,00	00,00		<p>43°19'05,7" N 5°35'57,2" W</p> <p>AS 338</p> <p>R-1 3</p> <p>R</p> <p>SEGURIDAD SVA. SVB. Grúa</p>	16,95
00,88	00,88		<p>43°19'18,2" N 5°35'47,4" W</p> <p>AS 338</p> <p>Seguir por Ctra. AS 338</p> <p>C-1</p>	16,07
01,20	00,32		<p>43°19'20,6" N 5°35'34,8" W</p> <p>AS 338</p> <p>Seguir por Ctra. AS 338</p> <p>R-2</p>	15,75
01,56	00,36		<p>43°19'19,7" N 5°35'22,1" W</p> <p>AS 338</p> <p>Seguir por Ctra. AS 338</p> <p>C-2</p>	15,39
02,59	01,03		<p>43°19'06,1" N 5°34'54,8" W</p> <p>AS 338</p> <p>Seguir por Ctra. AS 338 (La Campa S. Juan)</p> <p>C-3</p> <p>R-3</p>	14,36



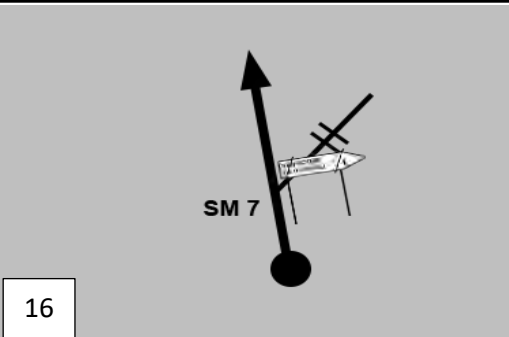

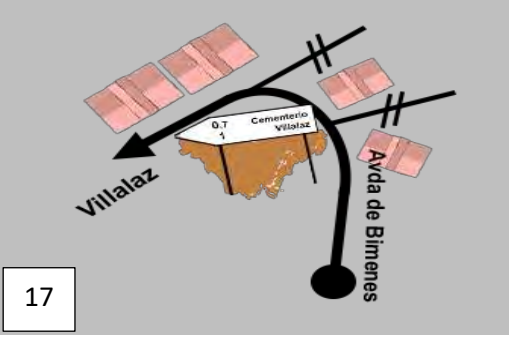

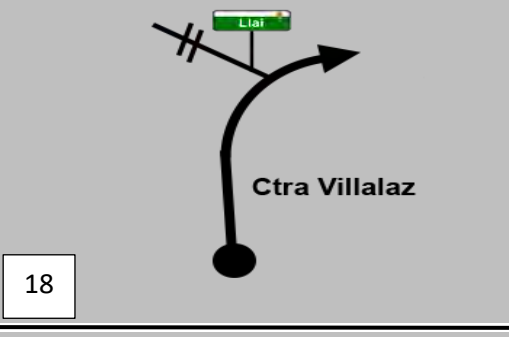





Sección	CH - 3	CH - 3A	Distancia	Tiempo	Promedio	Sector
3	TC-3 - AYUNTAMIENTOS.	PARQUE CERRADO FINAL LAVIANA	16,95 Km	32'	31,78 Km/h	10

DISTANCIA.		DIRECCIÓN.	INFORMACIÓN.	Km Regresivo
TOTAL.	PARCIAL.			
02,86	00,27	<p>6</p>	<p>43°19'11,4" N 5°34'46,9" W</p> <p>AS 338</p> <p>Seguir por Ctra. AS 338</p> <p>C-4</p>	14,09
03,42	00,56	<p>7</p>	<p>43°19'20,6" N 5°34'28,8" W</p> <p>AS 338</p> <p>Seguir por Ctra. AS 338</p> <p>R-4</p>	13,53
03,83	00,41	<p>8</p>	<p>43°19'08,8" N 5°34'25,9" W</p> <p>AS 338</p> <p>Seguir por Ctra. AS 338</p> <p>C-5</p> <p>C-6</p>	13,12
04,19	00,36	<p>9</p>	<p>43°19'02,7" N 5°34'32,5" W</p> <p>AS 338 X AS 382.</p> <p>C-7 R-5</p> <p>CRUCE TABAYES. 338 X 382</p>	12,76
05,35	01,16	<p>10</p>	<p>43°18'39,8" N 5°34'18,9" W</p> <p>AS 382</p> <p>Seguir por Ctra. AS 382</p> <p>R-6</p> <p>EL CALEYU.</p>	11,60

Sección	CH - 3	➔	CH - 3A	Distancia	Tiempo	Promedio	Sector
3	TC-3 - AYUNTAMIENTOS.		PARQUE CERRADO FINAL LAVIANA	16,95 Km	32'	31,78 Km/h	10

DISTANCIA.		DIRECCIÓN.	INFORMACIÓN.	Km Regresivo
TOTAL	PARCIAL			
06,71	01,36		<div style="background-color: yellow; padding: 2px; display: inline-block;">AS 382</div> Seguir por Ctra. AS 382  C-8 	10,24
07,97	01,26		<div style="background-color: yellow; padding: 2px; display: inline-block;">AS 382 X SM 7</div> Desvío a la derecha X SM-7 (Blimea)  C-9  R-7 <div style="background-color: yellow; padding: 2px; display: inline-block;">SM 7</div> BLIMEA 4,5 	08,98
09,56	01,59		<div style="background-color: yellow; padding: 2px; display: inline-block;">SM 7</div> Seguir por Ctra. SM-7  C-10 	07,39
10,67	01,11		<div style="background-color: yellow; padding: 2px; display: inline-block;">SM 7</div> Seguir por Ctra. SM-7  R-8 <div style="background-color: yellow; padding: 2px; display: inline-block;">300</div> LA HUEFÍA COLLADO TEJERA Felguera BURGANELO 	06,28
11,47	00,80		<div style="background-color: yellow; padding: 2px; display: inline-block;">SM 7</div> Seguir por Ctra. SM-7  R-9 <div style="background-color: yellow; padding: 2px; display: inline-block;">800</div> LA RAPOSERA 	05,48

Sección	CH - 3	CH - 3A	Distancia	Tiempo	Promedio	Sector
3	TC-3 – AYUNTAMIENTOS.	PARQUE CERRADO FINAL LAVIANA	16,95 Km	32'	31,78 Km/h	10

DISTANCIA.		DIRECCIÓN.	INFORMACIÓN.	Km Regresivo
TOTAL	PARCIAL			
11,71	00,24		<div style="background-color: yellow; padding: 2px; display: inline-block;">SM 7</div> Seguir por Ctra. SM-7 	05,24
12,04	00,33		<div style="background-color: yellow; padding: 2px; display: inline-block;">SM 7–Avda Bimenes-Villalaz</div> Seguir Dirección Villalaz 	04,91
12,32	00,28		<div style="background-color: yellow; padding: 2px; display: inline-block;">Ctra Villalaz - Blimea</div> Seguir Dirección Villalaz 	04,63
12,49	00,17		<div style="background-color: yellow; padding: 2px; display: inline-block;">Ctra Villalaz - Blimea</div> Seguir Dirección Villalaz 	04,46
12,59	00,10		<div style="background-color: yellow; padding: 2px; display: inline-block;">Ctra Villalaz - Blimea</div> Seguir Dirección Villalaz 	04,36



Rallysprint Peñamayor.

Escudería Nalón Auto Sport.

Sección	CH - 3	CH - 3A	Distancia	Tiempo	Promedio	Sector
3	TC-3 – AYUNTAMIENTOS.	PARQUE CERRADO FINAL LAVIANA	16,95 Km	32'	31,78 Km/h	10

DISTANCIA.		DIRECCIÓN.	INFORMACIÓN.	Km Regresivo
TOTAL	PARCIAL			
12,84	00,25	<p>Ctra Villalaz</p>	<p>43°16'21,8" N 5°35'08,6" W</p> <p>Ctra Villalaz - Blimea</p> <p>Seguir Dirección Villalaz</p> <p> C-14</p>	04,11
12,94	00,10	<p>META</p>	<p>43°16'18,8" N 5°35'10,8" W</p> <p>Ctra Villalaz - Blimea</p> <p> META 3.</p> <p> R-13</p>	04,01
13,21	00,27	<p>C. Stop</p>	<p>43°16'12,4" N 5°35'16,9" W</p> <p>AS 382</p> <p> C. STOP 3</p> <p> R-14</p>	03,74
13,41	00,20		<p>43°16'06,5" N 5°35'21,6" W</p> <p>Ctra Villalaz - Blimea</p> <p>Seguir Dirección Blimea</p>	03,54
13,47	00,06	<p>C/ Puerto Tarna</p>	<p>43°16'08,3" N 5°35'21,6" W</p> <p>Ctra Villalaz - Blimea</p> <p>Seguir Dirección C/ Puerto Tarna</p>	03,48



Sección	CH - 3	CH - 3A	Distancia	Tiempo	Promedio	Sector
3	TC-3 – AYUNTAMIENTOS.	PARQUE CERRADO FINAL LAVIANA	16,95 Km	32'	31,78 Km/h	10

DISTANCIA.		DIRECCIÓN.	INFORMACIÓN.	Km Regresivo
TOTAL	PARCIAL			
13,52	00,05		<p>43°16'08,4" N 5°35'23,4" W</p> <p>AS 387</p> <p>Salimos de C/Puerto Tarna y Giramos a la Izq. Para ir por la AS 387.</p>	03,43
14,68	01,16		<p>43°15'50,4" N 5°34'41,1" W</p> <p>AS 387</p> <p>En el cruce seguimos recto por la AS 387 Dirección Barredos-Laviana.</p>	02,27
15,10	00,42		<p>43°16'20,3" N 5°34'01,4" W</p> <p>AS 387</p> <p>Seguimos por la AS 387, sin desvios.</p>	01,85
16,72	01,62		<p>43°16'20,3" N 5°34'01,4" W</p> <p>AS 387</p> <p>Entramos en Laviana por la AS 387 a la C/ de la Libertad</p>	00,23
16,89	00,17		<p>43°16'23,9" N 5°33'55,5" W</p> <p>X AS 387 (General Laviana)</p> <p>Seguir Recto AS 387 y girar dirección Ayuntamiento</p>	00,06



Rallysprint Peñamayor.

Escudería Nalón Auto Sport.

Sección	CH - 3	CH - 3A	Distancia	Tiempo	Promedio	Sector
3	TC-3 - AYUNTAMIENTOS.	PARQUE CERRADO FINAL LAVIANA	16,95 Km	32'	31,78 Km/h	10

DISTANCIA.		DIRECCIÓN.	INFORMACIÓN.	Km Regresivo
TOTAL	PARCIAL			
16,95	00,06		<p>43°16'08,4" N 5°35'23,4" W</p> <p>AS 387 X C/OBISPO VIGIL</p> <p>Entrar al Parque Fin del Rallysprint (Ayuntamiento)</p> <p>CH - 3A</p>	00,00



HASTA AQUÍ LLEGÓ EL
5º RALLYSPRINT PEÑAMAYOR.
FELICIDADES A TODOS LOS GANADORES.
AHORA A POR LOS TROFEOS.

**GRACIAS A TODOS POR PARTICIPAR
Y A QUIENES NO CONSIGUIERON
TERMINARLO, TRANQUILOS QUE SI NOS DEJAN
SEGUIREMOS HACIENDOLO, INTENTANDO
MEJORAR EN TODOS LOS SENTIDOS.
SEGUIREMOS INTENTANDO CAMBIAR EL TRAMO
DE NUEVO PARA QUE TODOS
TENGAIS LAS MISMAS POSIBILIDADES.
HASTA EL 2026.**

NALÓN AUTO SPORT.



RECORRIDOS

ALTERNATIVOS.



Sección	RECORRIDOS ALTERNATIVOS	TC - 1 TC - 2	Distancia	Tiempo	Promedio	Sector
1-2			08,07Km	16'	30,26 Km/h	2-6

DISTANCIA.		DIRECCIÓN.	INFORMACIÓN.	Km Regresivo
TOTAL	PARCIAL			

En caso de tener que utilizar el recorrido alternativo se les comunicará al Jefe de Tramo y a los cronometradores que bajen al punto anterior (indicado en la imagen inferior), para posibilitar el cambio de sentido, mucho más rápido y efectivo y con menos molestias para los equipos participantes. Puede que a los primeros participantes no les dé tiempo la llegada del aviso al Jefe de Tramo y a los cronometradores, con lo cual se efectuará en la ubicación del control horario inicial cambiando de ubicación el Jefe de Tramo y los cronometradores lo más rápido posible. El Jefe de Tramo es quien controlará las maniobras, ayudará y vigilará que se efectúan perfectamente.

00,00	00,00		<p>43°19'56,0" N 5°34'59,4" W</p> <p>AS 338</p> <p>DAR LA VUELTA. (CAMBIAR SENTIDO)</p>	08,07
00,33	00,33		<p>43°19'54,1" N 5°34'00,4" W</p> <p>AS 338</p> <p>Una vez dada la vuelta, seguimos todo recto por la AS 338.</p>	07,74
01,47	01,14		<p>43°20'17,6" N 5°34'36,3" W</p> <p>AS 338</p> <p>Seguimos todo el tiempo por la misma carrera AS 338.</p>	06,60
02,21	00,74		<p>43°20'29,5" N 5°34'47,0" W</p> <p>AS 338</p> <p>Continuamos por la Ctra AS 338.</p>	05,86



Sección	RECORRIDOS ALTERNATIVOS	TC - 1 TC - 2	Distancia	Tiempo	Promedio	Sector
1-2			08,07Km	16'	30,26 Km/h	2-6

DISTANCIA.		DIRECCIÓN.	INFORMACIÓN.	Km Regresivo
TOTAL	PARCIAL			
02,72	00,51		<p>43°17'07,9" N 5°37'21,6" W</p> <p>AS 338</p> <p>Continuamos por la misma Ctra AS 338.</p>	05,35
03,85	01,13		<p>43°17'05,6" N 5°37'30,8" W</p> <p>AS 338 X SM 5</p> <p>En el cruce giramos a la izquierda para coger la Ctra SM 5.</p>	04,22
04,11	00,26		<p>43°17'12,0" N 5°37'48,2" W</p> <p>SM 5</p> <p>Seguimos por la Ctra SM 5.</p>	03,96
04,62	00,51		<p>43°17'13,4" N 5°37'54,9" W</p> <p>SM 5 X Salida a Rotonda</p> <p>En el cruce giramos a la Derecha dirección Rotonda El Entrego.</p>	03,45
04,69	00,07		<p>43°17'16,9" N 5°38'00,4" W</p> <p>SM 5 X AS 119</p> <p>Salir en la rotonda por 3ª Salida Dirección AS 119.</p>	03,38



Sección	RECORRIDOS ALTERNATIVOS	TC - 1 TC - 2	Distancia	Tiempo	Promedio	Sector
1-2			08,07Km	16'	30,26 Km/h	2-6

DISTANCIA.		DIRECCIÓN.	INFORMACIÓN.	Km Regresivo
TOTAL	PARCIAL			
04,90	00,21		<p>43°17'20,8" N 5°38'10,8" W</p> <p>AS 119 X AS 387</p> <p>Entrar en la rotonda y salir por la 3ª Salida AS 387 Dirección Sotrondio.</p>	03,17
05,88	00,98		<p>43°17'20,5" N 5°38'16,1" W</p> <p>X AS 387</p> <p>Seguimos por AS 387 Dirección Sotrondio</p>	02,19
06,35	00,47		<p>43°17'20,5" N 5°38'16,1" W</p> <p>X AS 387</p> <p>Seguimos por AS 387 Dirección Sotrondio</p>	01,72
06,71	00,36		<p>43°17'20,5" N 5°38'16,1" W</p> <p>X AS 387</p> <p>Seguimos por AS 387 Dirección Sotrondio</p>	01,36
06,85	00,14		<p>43°17'20,5" N 5°38'16,1" W</p> <p>X AS 387</p> <p>Entramos por AS 387 a Sotrondio</p>	01,22



Sección	RECORRIDOS ALTERNATIVOS	TC - 1 TC - 2	Distancia	Tiempo	Promedio	Sector
1-2			08,07Km	16'	30,26 Km/h	2-6

DISTANCIA.		DIRECCIÓN.	INFORMACIÓN.	Km Regresivo
TOTAL	PARCIAL			
07,23	00,38		<p>43°17'20,5" N 5°38'16,1" W</p> <p>X AS 387</p> <p>Cruce Alimerka-Sotrongio AS 387</p>	00,84
07,37	00,14		<p>43°17'20,5" N 5°38'16,1" W</p> <p>X AS 387</p> <p>Ayuntamiento de S. Martín AS 387</p>	00,70
07,69	00,32		<p>43°17'20,5" N 5°38'16,1" W</p> <p>AS 387 X C/ Silvino Antuña</p> <p>Giramos hacia c/ Silvino Antuña</p>	00,38
07,75	00,06		<p>43°17'20,5" N 5°38'16,1" W</p> <p>C/Silvino Antuña X Paseo S. Martín</p> <p>Giramos a la Izquierda hacia Paseo S. Martín</p>	00,32
07,87	00,12		<p>43°17'20,5" N 5°38'16,1" W</p> <p>X Paseo S. Martín</p> <p>Seguimos Recto por Paseo S. Martín</p>	00,20



Sección	RECORRIDOS ALTERNATIVOS	TC - 1 TC - 2	Distancia	Tiempo	Promedio	Sector
1-2			08,07Km	16'	30,26 Km/h	2-6

DISTANCIA.		DIRECCIÓN.	INFORMACIÓN.	Km Regresivo
TOTAL	PARCIAL			
08,07	00,20	<p>Entrada al Reagrupamiento</p> <p>Parque</p> <p>Parque</p> <p>Avda del Florán</p> <p>Zona Deportiva</p>	<p>CH - 1A</p> <p>CH - 2A</p>	00,00



Sección	RECORRIDOS ALTERNATIVOS	TC - 3	Distancia	Tiempo	Promedio	Sector
3			12,97Km	26'	29,93 Km/h	10

DISTANCIA.		DIRECCIÓN.	INFORMACIÓN.	Km Regresivo
TOTAL	PARCIAL			

En caso de tener que utilizar el recorrido alternativo se les comunicará al Jefe de Tramo y a los cronometradores que bajen al punto anterior (indicado en la imagen inferior), para posibilitar el cambio de sentido, mucho más rápido y efectivo y con menos molestias para los equipos participantes. Puede que a los primeros participantes no les dé tiempo la llegada del aviso al Jefe de Tramo y a los cronometradores, con lo cual se efectuará en la ubicación del control horario inicial cambiando de ubicación el Jefe de Tramo y los cronometradores lo más rápido posible. El Jefe de Tramo es quien controlará las maniobras, ayudará y vigilará que se efectúan perfectamente.

00,00	00,00	<p>CAMBIO DE SENTIDO</p> <p>Zona C.H. Salida</p> <p>AS 338</p>	<p>43°19'56,0" N 5°34'59,4" W</p> <p>AS 338</p> <p>DAR LA VUELTA. (CAMBIAR SENTIDO)</p>	12,97
00,33	00,33	<p>AS 338</p>	<p>43°19'54,1" N 5°34'00,4" W</p> <p>AS 338</p> <p>Una vez dada la vuelta, seguimos todo recto por la AS 338.</p>	12,64
01,47	01,14	<p>AS 338</p>	<p>43°20'17,6" N 5°34'36,3" W</p> <p>AS 338</p> <p>Seguimos todo el tiempo por la misma carrera AS 338.</p>	11,50
02,21	00,74	<p>AS 338</p>	<p>43°20'29,5" N 5°34'47,0" W</p> <p>AS338</p> <p>Continuamos por la Ctra AS 338.</p>	10,76



Sección	RECORRIDOS ALTERNATIVOS	TC - 3	Distancia	Tiempo	Promedio	Sector
3			12,97Km	26'	29,93 Km/h	10

DISTANCIA.		DIRECCIÓN.	INFORMACIÓN.	Km Regresivo
TOTAL	PARCIAL			
02,72	00,51	<p>AS 338</p>	<p>43°20'29,5" N 5°34'47,0" W</p> <p>AS 338</p> <p>Continuamos por la misma Ctra AS 338.</p> <p>AS 391 CEMENTERIO LA CAMPERONA 2 6</p>	10,25
03,85	01,13	<p>SM 5</p> <p>AS 338</p>	<p>43°14'58,9" N 5°34'06,8" W</p> <p>AS 338 X SM 5</p> <p>En el cruce giramos a la izquierda para coger la Ctra SM 5.</p> <p>SM 5 1,5 SAMARTÍN 3 SOTRONDIO</p>	09,12
04,11	00,26	<p>SM 5</p>	<p>43°14'58,7" N 5°34'06,8" W</p> <p>SM 5</p> <p>Seguimos por la Ctra SM 5.</p> <p>SM 5</p>	08,86
04,62	00,51	<p>Dirección Rotonda El Entrego</p> <p>SM 5</p>	<p>43°15'00,1" N 5°33'59,7" W</p> <p>SM 5 X Salida a Rotonda</p> <p>En el cruce giramos a la Derecha dirección Rotonda El Entrego.</p> <p>GIRAR DIRECCIÓN ROTONDA EL ENTREGO</p> <p>SM 5</p>	08,35
04,69	00,07	<p>AS 119</p> <p>SM 5</p>	<p>43°14'58,2" N 5°33'48,9" W</p> <p>SM 5 X AS 119</p> <p>Salir en la rotonda por 3ª Salida Dirección AS 119.</p> <p>EL ENTREGO EL ENTREGO</p>	08,28



Sección	RECORRIDOS ALTERNATIVOS	TC - 3	Distancia	Tiempo	Promedio	Sector
3			12,97Km	26'	29,93 Km/h	10

DISTANCIA.		DIRECCIÓN.	INFORMACIÓN.	Km Regresivo
TOTAL	PARCIAL			
04,90	00,21		<p>43°14'52,9" N 5°33'46,3" W</p> <p>AS 119 X AS 387</p> <p>Entrar en la rotonda y salir por la 3ª Salida AS 387 Dirección Sotrongido.</p>	08,07
05,88	00,98		<p>43°14'52,9" N 5°33'46,3" W</p> <p>X AS 387</p> <p>Seguimos por AS 387 Dirección Sotrongido</p>	07,09
06,35	00,47		<p>43°14'52,9" N 5°33'46,3" W</p> <p>X AS 387</p> <p>Seguimos por AS 387 Dirección Sotrongido</p>	06,62
06,71	00,36		<p>43°17'20,5" N 5°38'16,1" W</p> <p>X AS 387</p> <p>Seguimos por AS 387 Dirección Sotrongido</p>	06,26
06,85	00,14		<p>43°17'20,5" N 5°38'16,1" W</p> <p>X AS 387</p> <p>Entramos por AS 387 a Sotrongido</p>	06,12



Rallysprint Peñamayor.

Escudería Nalón Auto Sport.

Sección	RECORRIDOS ALTERNATIVOS	TC - 3	Distancia	Tiempo	Promedio	Sector
3			12,97Km	26'	29,93 Km/h	10

DISTANCIA.		DIRECCIÓN.	INFORMACIÓN.	Km Regresivo
TOTAL	PARCIAL			
07,23	00,38		<p>43°17'20,5" N 5°38'16,1" W</p> <p>X AS 387</p> <p>Cruce Alimerka-Sotrandio AS 387</p>	05,74
07,37	00,14		<p>43°17'20,5" N 5°38'16,1" W</p> <p>X AS 387</p> <p>Ayuntamiento de S. Martín AS 387</p>	05,60
07,69	00,32		<p>43°17'20,5" N 5°38'16,1" W</p> <p>X AS 387</p> <p>Seguir Recto por AS 387</p>	05,28
08,03	00,34		<p>43°17'20,5" N 5°38'16,1" W</p> <p>X AS 387</p> <p>Continuar por AS 387</p>	04,94
09,48	01,45		<p>43°17'20,5" N 5°38'16,1" W</p> <p>X AS 387</p> <p>Pasar Blimea Recto por AS 387</p>	03,49



Rallysprint Peñamayor.

Escudería Nalón Auto Sport.

Sección	RECORRIDOS ALTERNATIVOS	TC - 3	Distancia	Tiempo	Promedio	Sector
3			12,97Km	26'	29,93 Km/h	10

DISTANCIA.		DIRECCIÓN.	INFORMACIÓN.	Km Regresivo
TOTAL	PARCIAL			
10,65	01,17		<p>43°17'20,5" N 5°38'16,1" W</p> <p>X AS 387</p> <p>Seguir Recto en Cruce AS 387</p>	02,32
11,07	00,42		<p>43°17'20,5" N 5°38'16,1" W</p> <p>X AS 387</p> <p>Seguir Recto Barredos AS 387</p>	01,90
12,68	01,61		<p>43°17'20,5" N 5°38'16,1" W</p> <p>X AS 387</p> <p>Seguir Recto Cruz Roja AS 387</p>	00,29
12,91	00,23		<p>43°17'20,5" N 5°38'16,1" W</p> <p>X AS 387 (General Laviana)</p> <p>Seguir Recto AS 387 y girar dirección Ayuntamiento</p>	00,06
12,97	00,06		<p>43°17'20,5" N 5°38'16,1" W</p> <p>AS 387 X C/OBISPO VIGIL</p> <p>Entrar al Parque Fin del Rallysprint (Ayuntamiento)</p> <p>CH - 3A</p>	00,00



MOSTRAR HACIA EL RECORRIDO CASO DE NO NECESITAR ASISTENCIA MÉDICA





MOSTRAR HACIA EL RECORRIDO EN CASO DE NECESITAR AYUDA.

